

PIRINEOS 2020

RUTA MINERA DEL VALLE DE BIELSA

BIELSA.

Duración del programa: 2 días

Fecha: Julio, agosto y septiembre

Salida: Bielsa.

INTRODUCCIÓN

Recorrido que une los enclaves mineros más importantes del valle de Bielsa, recorriendo los valles de Barrosa, Chisagues y Pinarra.

En este recorrido podremos ver dos yacimientos mineros, el de Luisa y Roberta, el impresionante ferrocarril aéreo y recorrer el espectacular camino de los ingenieros o faja de las Pardas que une la sierra de Liena con el puerto de Barrosa por las faldas de la Robiñera, en plena faja pasaremos la noche desde donde tendremos unas vistas inmejorables del valle y su entorno.

PROGRAMA TREKKING.

Día 1: Hospital de Parzan – Vivac de las Pardas.

Saldremos desde el Hospital de Parzan, lugar donde encontraremos el complejo minero donde trataban y procesaban el material extraído de la mina para ser enviado a Francia mediante un cable por el puerto de Salcorz.

Tomaremos el camino que utilizaban los mineros y los mecánicos del cable para remontar hasta la mina de Luis, donde podremos apreciar los seis niveles de excavación y los restos de edificios que aquí tenemos, remontaremos hasta un collado para pasar a la sierra de Ruego y poder recorrer todo el cordal hasta el collado de las Pardas donde da comienzo el camino de los ingenieros o faja de las pardas en su mitad pasaremos la noche.

D+: 1550m **D-:** 480m **Distancia:** 12.5km **Horario:** 7 a 8 horas.

Día 2: Vivac de las Pardas – Boca sur del Tunel.

Tras desmontar el campamento, recorreremos lo que nos falta de la faja de las Pardas para llegar al puerto de Barrosa, desde el cual subiremos al Pico Barrosa (2739m) para descender nuevamente al puerto, seguiremos uno de los cordales pasando por el pico de Puerto Viejo (2721m), famoso por ser el paso fronterizo por el cual los habitantes de Beilsa pasaron a Francia durante la guerra civil y también da acceso a las minas de la Gela, pertenecientes a la misma concesión que las de Luisa y Roberta, descenderemos el sendero que recorre el valle de Pinarra hasta la boca sur del Túnel de Bielsa

D+: 470m **D-:** 1250m **Distancia:** 11.2km **Horario:** 5 a 6 horas.

PRECIO.

Grupo de 4 personas con guía Alpinismo y Algo Más: **170€ por persona.**

Grupo de 6 personas con guía Alpinismo y Algo Más: **130€ por persona.**

El precio incluye.

- Asesoramiento previo por parte de Alpinismo y Algo Más para la organización antes de la salida (material, preparación física, técnica y psicológica, etc.).
- Guía UMILA de Alpinismo y Algo Más.
- Alojamiento en tiendas de campaña durante el trekking.
- Media pensión durante todo el trekking.
- Equipo común de cocina.
- Seguro de RC
- Seguro de primera asistencia.
- IVA y gastos de gestión.

El precio no incluye.

- Costes extras por variaciones del programa previsto.
- Saco de dormir y aislante.
- Material técnico personal.
- Refrescos, cervezas y otros alimentos extras que se puedan consumir durante el trekking.
- Comidas no especificadas y extras durante estancias.
- Días extras de trekking u hotel a los programados.

ALOJAMIENTOS.

El alojamiento durante el trekking será en vivacs de montaña **en régimen de media pensión en tienda de campaña.**

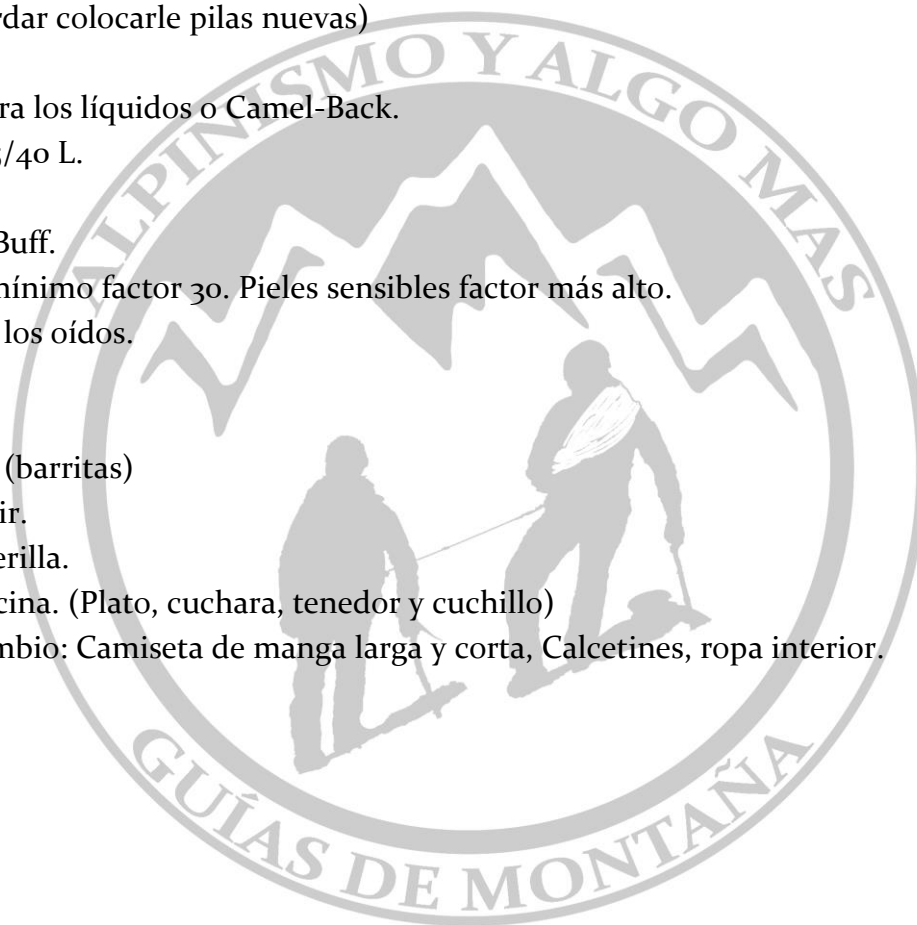
CONDICIONES DE RESERVA.

Para formalizar la reserva de este trekking, será necesario realizar un ingreso de **100€** en la cuenta de Alpinismo y Algo Más, con el concepto de reserva Integral de Pineta y el nombre del participante y rellenar el formulario de inscripción, el pago también se podrá realizar por tarjeta a través del TPV de la web de Alpinismo y Algo Más










Cuenta Caja de Almondralejo **ES59 3001 0054 5154 2004 0434**










EQUIPO MINIMO RECOMENDADO.

- Botas de trekking.
- Calcetines
- Pantalón corto o largo, con la tela elástica.
- Camiseta de manga corta y camiseta de manga larga.
- forro polar fino.
- Chaqueta o chubasquero impermeable-transpirable
- Guantes.
- Gafas de sol con alta protección UVA.
- Frontal (recordar colocarle pilas nuevas)
- Botiquín.
- Recipiente para los líquidos o Camel-Back.
- Mochila de 35/40 L.
- Gorra.
- Gorro lana o Buff.
- Crema solar mínimo factor 30. Piel sensibles factor más alto.
- Tapones para los oídos.
- Bastones.
- Móvil.
- Comida extra (barritas)
- Saco de dormir.
- Aislante / esterilla.
- Menaje de cocina. (Plato, cuchara, tenedor y cuchillo)
- Ropa de recambio: Camiseta de manga larga y corta, Calcetines, ropa interior.



MIDE.

MIDE		ETAPA 1: HOSPITAL DE PARZAN – VIVAC DE LAS PARDAS	
 horario	6h 45´	 2	severidad del medio natural
 desnivel de subida	1544m.	 2	orientación en el itinerario
 desnivel de bajada	479m.	 3	dificultad en el desplazamiento
 distancia horizontal	12.5km.	 4	cantidad de esfuerzo necesario
 tipo de recorrido	Travesía		

MIDE		ETAPA 2: VIVAC DE LAS PARDAS – BOCA SUR TUNEL DE BIELSA	
 horario	5h 20´	 2	severidad del medio natural
 desnivel de subida	466m.	 2	orientación en el itinerario
 desnivel de bajada	1246m.	 3	dificultad en el desplazamiento
 distancia horizontal	11.2km.	 3	cantidad de esfuerzo necesario
 tipo de recorrido	Travesía		

MAPA.

